

# ประวัติความเป็นมาของ สน.ชนะสงคราม

## สถานีตำรวจนครบาลชนะสงคราม

ก่อตั้งขึ้น เมื่อปี พ.ศ.๒๔๖๖ เดิมที่อยู่ปัจจุบันเคยเป็นที่ตั้งของ บก.น.เหนือและที่ตั้งของ กก.๒ รวมอยู่ด้วยกัน ต่อมา บก.น.เหนือ ได้ย้ายที่ทำการไปรวมอยู่กับ บช.น.และ กก.๒ ได้ย้ายที่ทำการไปอยู่ที่ สน.นางเลิ้ง คงเหลือแต่ สน.ชนะสงคราม กับ หน่วยดับเพลิง ๑ หน่วย ภายหลัง ๑๔ ตุลาคม ๒๕๐๖ หน่วยดับเพลิง ได้ย้ายไปรวมกับ บก.ตพ.

ต่อมาวันที่ ๓๐ ธันวาคม ๒๕๑๗ กรมตำรวจได้จัดสรรงบประมาณก่อสร้างอาคารที่ทำการ สน.หลังใหม่ทดแทนของเดิมที่ชำรุดทรุดโทรม จึงได้ย้าย ที่ทำการไปอยู่ในบริเวณวัดชนะสงครามเป็นการชั่วคราว จนเมื่อวันที่ ๙ พฤศจิกายน ๒๕๑๙ จึงได้ย้ายกลับมาใช้อาคารที่ทำการหลังใหม่

จนกระทั่งถึง ตุลาคม พ.ศ.๒๕๖๒ สำนักงานตำรวจแห่งชาติ ได้จัดสรรงบประมาณก่อสร้างอาคารที่ทำการ สน.หลังใหม่ จึงได้ย้าย ที่ทำการไปอยู่ในบริเวณสวนสันติพรเป็นการชั่วคราว จนกระทั่งปัจจุบัน

# พื้นที่รับผิดชอบ สน.ชนะสงคราม

สถานีตำรวจนครบาลชนะสงคราม

ตั้งอยู่เลขที่ ๗๔ ถนนจักรพงษ์ แขวงตลาดยอด

เขตพระนคร กรุงเทพมหานคร

มีพื้นที่รับผิดชอบทั้งสิ้น ๒.๐๙ ตารางกิโลเมตร

ประกอบด้วย

๑. แขวงพระบรมมหาราชวัง
๒. แขวงบวรนิเวศ
๓. แขวงตลาดยอด
๔. แขวงชนะสงคราม
๕. แขวงบ้านพานถม
๖. แขวงบางขุนพรหม
๗. แขวงวัดสามพระยา

# สน.ชนะสงคราม มีเขตติดต่อ ดังนี้

## ทิศเหนือ

เริ่มจากบริเวณที่ริมฝั่งคลองผดุงกรุงเกษมฝั่งเหนือ บรรจบกับริมฝั่งแม่น้ำเจ้าพระยาฝั่งตะวันออก ไปทางทิศตะวันออกเฉียงใต้ เลียบไปตามริมฝั่งคลองผดุงกรุงเกษมฝั่งเหนือ จนบรรจบกับขอบทางเท้าด้านนอกของถนนประชาธิปไตย ฟากตะวันตก เขตท้องที่ สน.สามเสน

## ทิศตะวันออก

เริ่มจากบริเวณที่ขอบทางเท้าด้านนอกของถนนประชาธิปไตยตั้งแต่อนุสาวรีย์ประชาธิปไตย บรรจบกับริมฝั่งคลองผดุงกรุงเกษมฝั่งเหนือ ไปทางทิศใต้ ตามแนวขอบทางเท้าด้านนอกของถนนดินสอ ฟากตะวันตก ไปทางทิศใต้ตามแนวขอบทางเท้าด้านนอกของถนนดินสอ ฟากตะวันตก บรรจบกับริมฝั่งคลองวัดเทพธิดารามฝั่งใต้ เขตท้องที่ สน.นางเลิ้ง

ทิศใต้

เริ่มจากบริเวณริมฝั่งคลองวัดเทพธิดารามฝั่งใต้ บรรจบกับขอบทางเท้าด้านนอกของถนนดินสอพากตะวันตกไปทางทิศตะวันตก เลียบไปตามฝั่งคลองวัดเทพธิดารามฝั่งใต้ บรรจบกับริมฝั่งคลองหลอดฝั่งตะวันตก จนบรรจบกับแนวตรงขอบทางเท้าด้านนอกของถนนหลักเมืองปากใต้ ไปทางทิศตะวันตก ตามแนวขอบทางเท้าด้านนอกของถนนหลักเมือง และถนนหน้าพระลานปากใต้ จนบรรจบกับริมฝั่งแม่น้ำเจ้าพระยาฝั่งตะวันตกเขตท้องที่ สน.ลำราญราษฎร์ และ สน.พระราชวัง

ทิศตะวันตก

เริ่มจากที่ริมฝั่งแม่น้ำเจ้าพระยาฝั่งตะวันออก บรรจบกับขอบทางเท้าด้านนอกของถนนหน้าพระลานปากใต้ ไปทางทิศเหนือ เลียบไปตามริมฝั่งแม่น้ำเจ้าพระยา ฝั่งตะวันออก จนบรรจบกับริมฝั่งคลองผดุงกรุงเกษม ฝั่งเหนือ เขตท้องที่ สน.บวรมงคล



เริ่มตั้งแต่ริมแม่น้ำเจ้าพระยาใต้สะพานพระปิ่นเกล้าฝั่งถนนราชินี ต่อเนื่องถนนราชดำเนินกลาง ถึงทางเข้าโรงเรียนสตรีวิทยาริมฝั่งแม่น้ำเจ้าพระยา บริเวณท่าช้างวังหลวง ถนนหน้าพระลานตลอดสายถนนหลักเมือง จรดริมคลองตลอดด้านหลังศาลอาญา ตรอกสาเก ตรอกศิลป์จนถึงทางเข้าฝั่งซ้ายถนนดินสอ ทางเข้าฝั่งซ้ายถนนดินสอจรดทางเข้าโรงเรียนสตรีวิทยา ริมฝั่งแม่น้ำเจ้าพระยาจากใต้สะพานสมเด็จพระปิ่นเกล้า จรดท่าช้างวังหลวงรับผิดชอบตั้งแต่ริมแม่น้ำเจ้าพระยาใต้สะพานพระปิ่นเกล้า

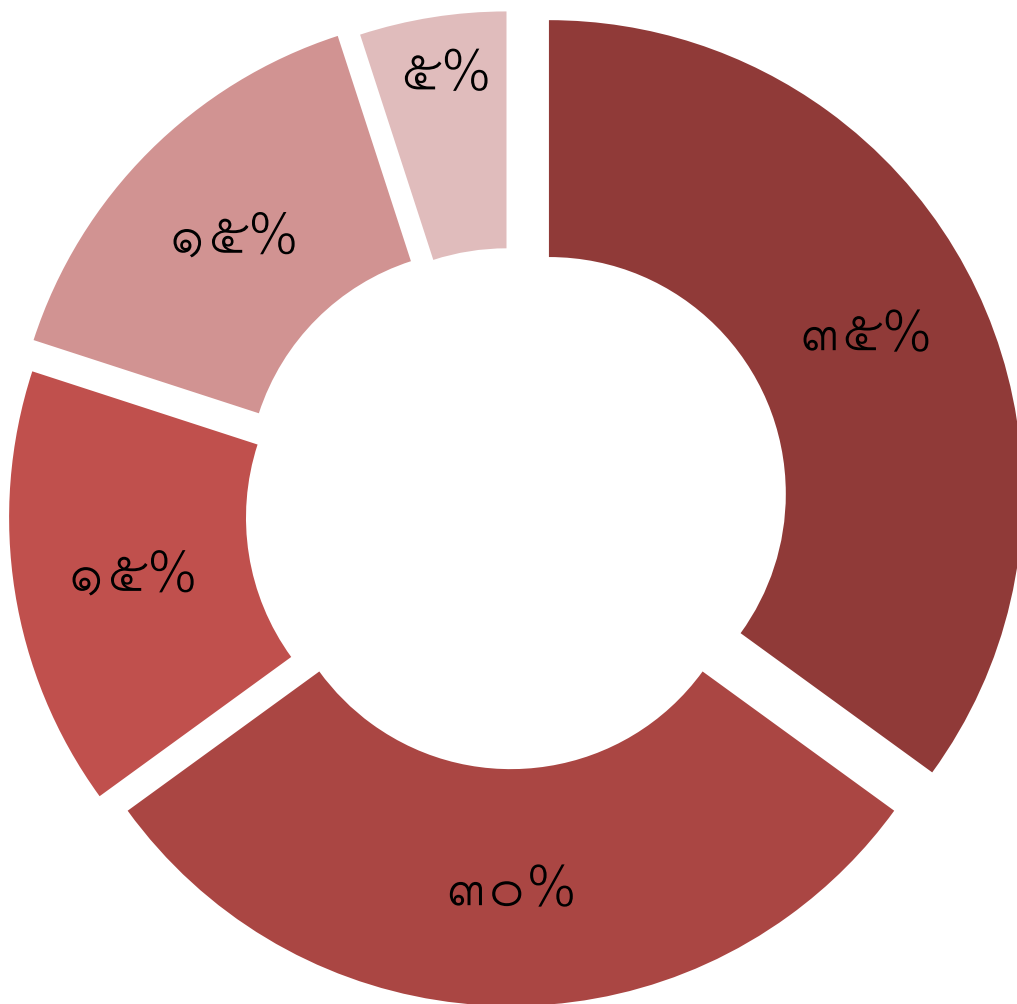
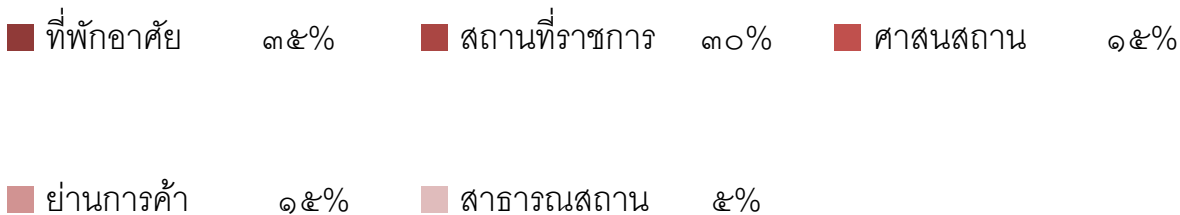
เริ่มตั้งแต่ริมแม่น้ำเจ้าพระยาแนวคลองรอบกรุง  
ฝั่งขวา จรดถนนประชาธิปไตยฝั่งริมแม่น้ำเจ้าพระยา  
ใต้สะพานพระปิ่นเกล้าฝั่งถนนเจ้าฟ้า ต่อเนื่องด้านหลัง  
ถนนราชดำเนินกลางถึงด้านหลังทางเท้าโรงเรียนสตรี  
วิทยา ทางเท้าฝั่งซ้ายด้านหน้าโรงเรียนสตรีวิทยา  
ตลอดแนวจนถึง สะพานวันชาติ ริมฝั่งแม่น้ำเจ้าพระยา  
จากคลองรอบกรุง ฝั่งขวาจนถึงใต้สะพานสมเด็จพระ  
พระปิ่นเกล้า

## เขตตรวจที่ 3

เริ่มตั้งแต่ริมแม่น้ำเจ้าพระยาทำน้ำวิสุทธิกษัตริย์ ถนนวิสุทธิกษัตริย์ฝั่งขวา จนถึงแยกวิสุทธิกษัตริย์ ริมฝั่งแม่น้ำเจ้าพระยา แนวคลองรอบกรุงฝั่งซ้าย จรดถนนประชาธิปไตยแนวทางเท้า ถนนประชาธิปไตยฝั่งซ้าย แยกวิสุทธิกษัตริย์ จนถึงสะพานวันชาติ ริมฝั่งแม่น้ำเจ้าพระยา จากทำน้ำวิสุทธิกษัตริย์ คลองรอบกรุงฝั่งซ้าย จนถึงสะพานวันชาติ

เริ่มตั้งแต่ริมแม่น้ำเจ้าพระยา ทำน้ำเทเวศร์  
คลองผดุงกรุงเกษม ถึงสะพานวิศุกรรมนฤมาณ ริมฝั่ง  
แม่น้ำเจ้าพระยา จากทำน้ำวิสุทธิกษัตริย์ ถนนวิสุทธิ  
กษัตริย์ฝั่งซ้ายจนถึงแยกวิสุทธิกษัตริย์จรดถนน  
ประชาธิปไตย แนวทางเท้า ถนนประชาธิปไตยฝั่งซ้าย  
จากสะพานวิศุกรรมนฤมาณ จนถึงแยกวิสุทธิกษัตริย์ริม  
ฝั่งแม่น้ำเจ้าพระยา จากทำน้ำเทเวศร์ จนถึงทำน้ำสุทธิ  
กษัตริย์

# ลักษณะพื้นที่



# ข้อมูลท้องถิ่น

## ข้อมูลท้องถิ่น สน.ชนะสงคราม

ขนาดพื้นที่รับผิดชอบ ๒.๐๙ ตร.กม.

จำนวนประชากร

- ตามทะเบียนราษฎร์ ๒๗,๙๓๑ คน

ทิศเหนือ ติดกับพื้นที่ สน.สามเสน

ทิศใต้ ติดกับพื้นที่ สน.สำราญราษฎร์ และ สน.พระราชวัง

- ประชากรแฝง ๕,๗๕๙ คน

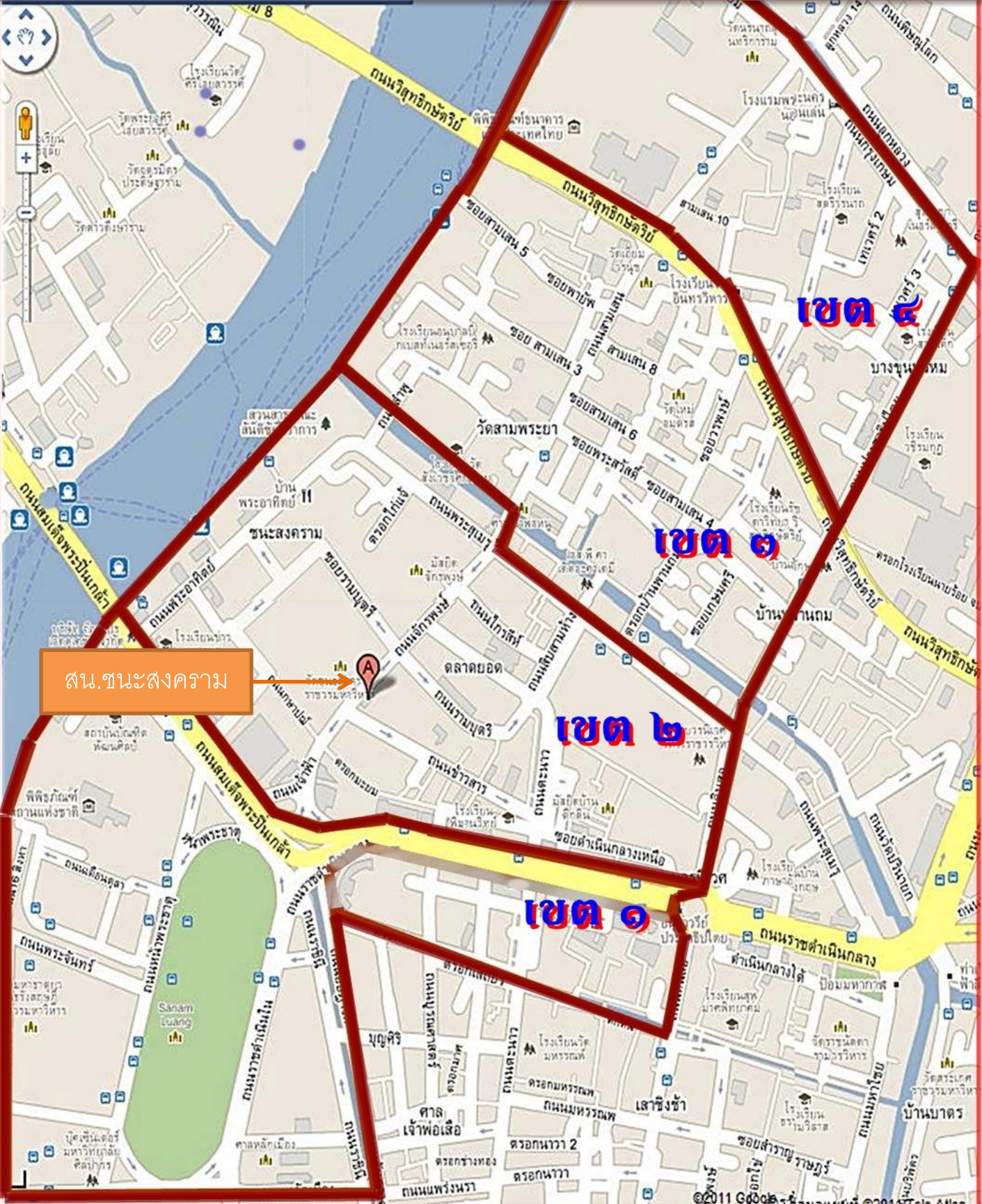
ทิศตะวันออก ติดกับพื้นที่ สน.นางเลิ้ง

ทิศตะวันตก ติดกับพื้นที่ สน.บวรมงคล และ สน.บางยี่ขัน

ชุมชน	๑๑	ชุมชน	สถานบริการ	๕	แห่ง
วังที่ประทับ (วังเทเวศร์)	๑	แห่ง	สถานีบริการน้ำมัน / แก๊ส	๔	แห่ง
สถานที่ราชการ	๑๑	แห่ง	ธนาคาร	๒๔	แห่ง
สถานศึกษา			ร้านค้าทอง	๕๔	ร้าน
- มหาวิทยาลัย	๓	แห่ง	ร้านเครื่องเงิน	๖๐	ร้าน
- โรงเรียน	๑๐	แห่ง	ร้านสะดวกซื้อ	๒๗	ร้าน
ศาสนสถาน			สวนสาธารณะ	๑	แห่ง
- วัด	๑๐	แห่ง	แหล่งท่องเที่ยว	๑	แห่ง
- โบสถ์ (Chabad House)	๑	แห่ง	( สนามหลวง และ ถนนข้าวสาร )		
- มัสยิด	๒	แห่ง			

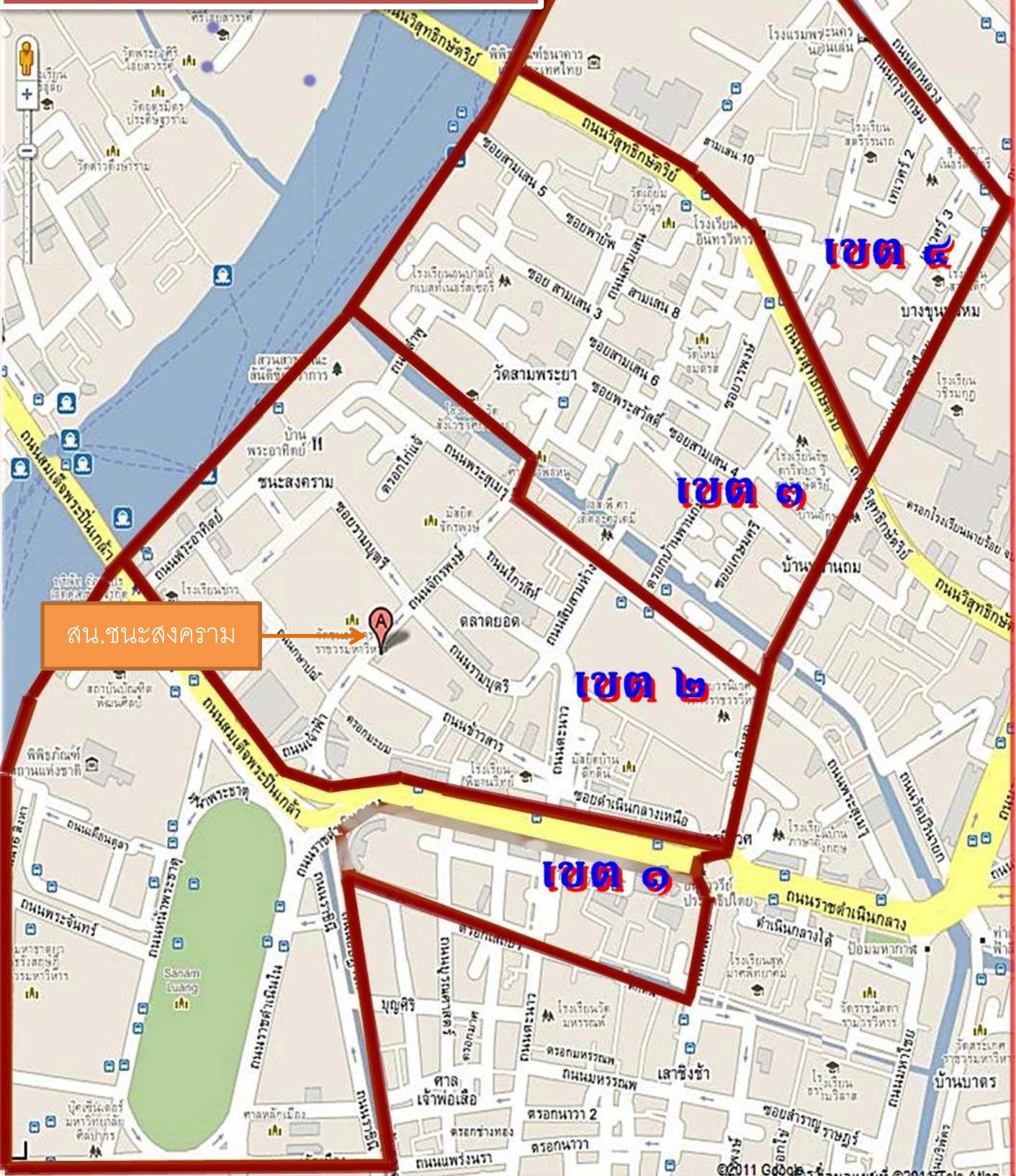


# เขตพื้นที่รับผิดชอบ สน.ชนะสงคราม



สน.ชนะสงคราม

# บ้านพักบุคคลสำคัญ ในพื้นที่ สน.ชนะสงคราม



สน.ชนะสงคราม

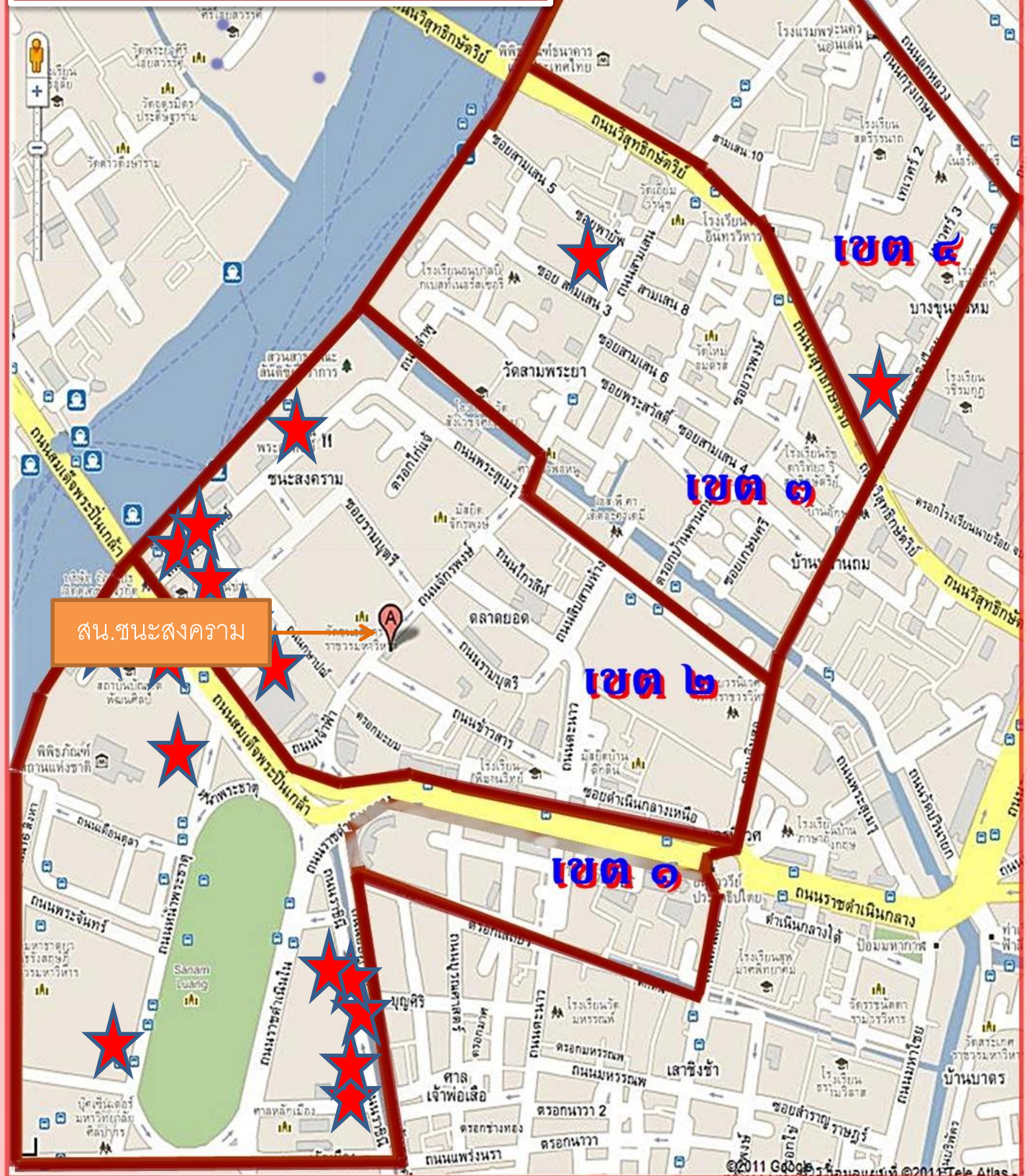
เขต ๕

เขต ๓

เขต ๒

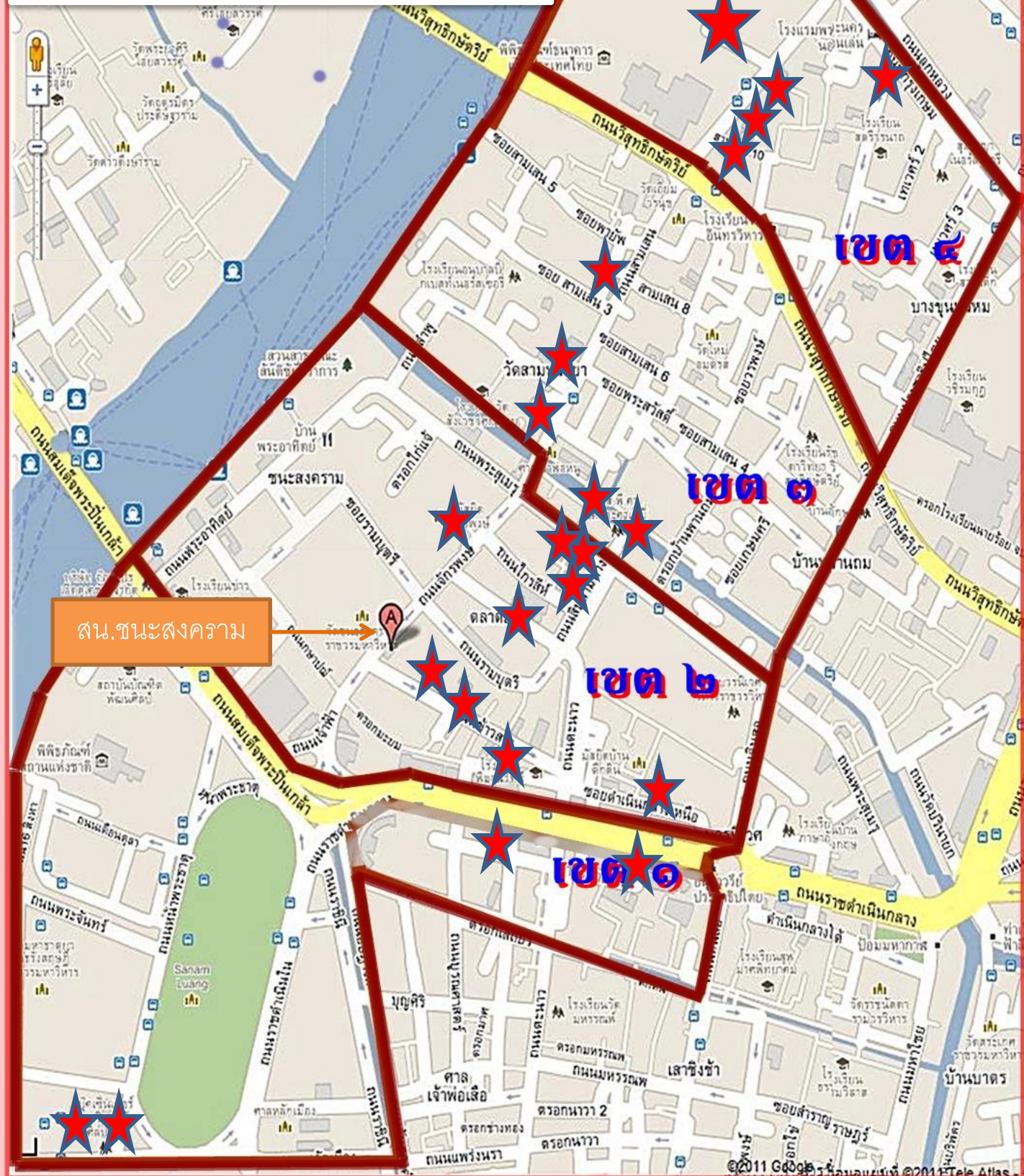
เขต ๑

# หน่วยงานราชการ ในพื้นที่ สน.ชนะสงคราม

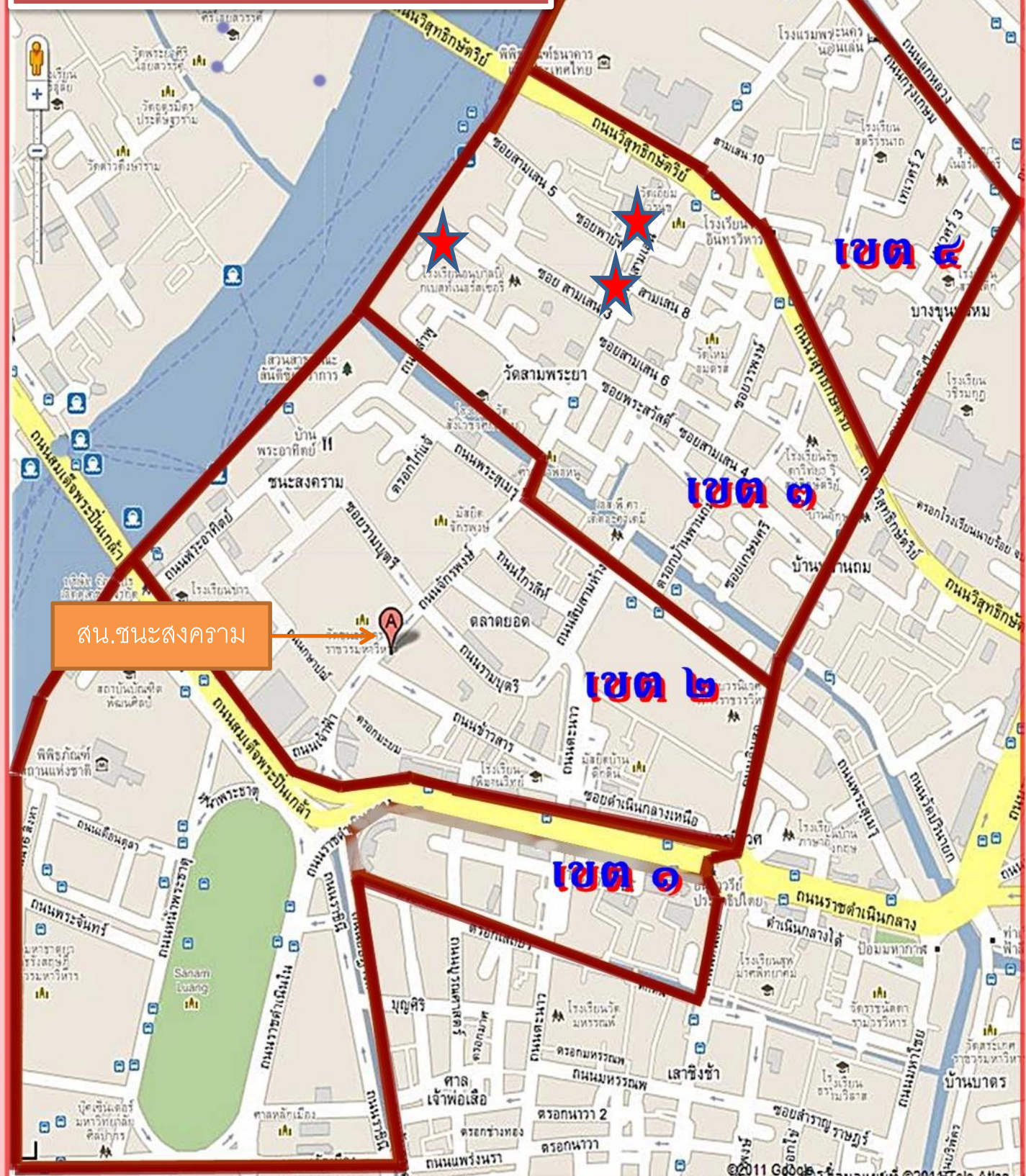


# สถาบันการเงิน

## ในพื้นที่ สน.ชนะสงคราม



# สถานีบริการน้ำมัน+แก๊ส ในพื้นที่ สน.ชนะสงคราม



สน.ชนะสงคราม

เขต ๕

เขต ๔

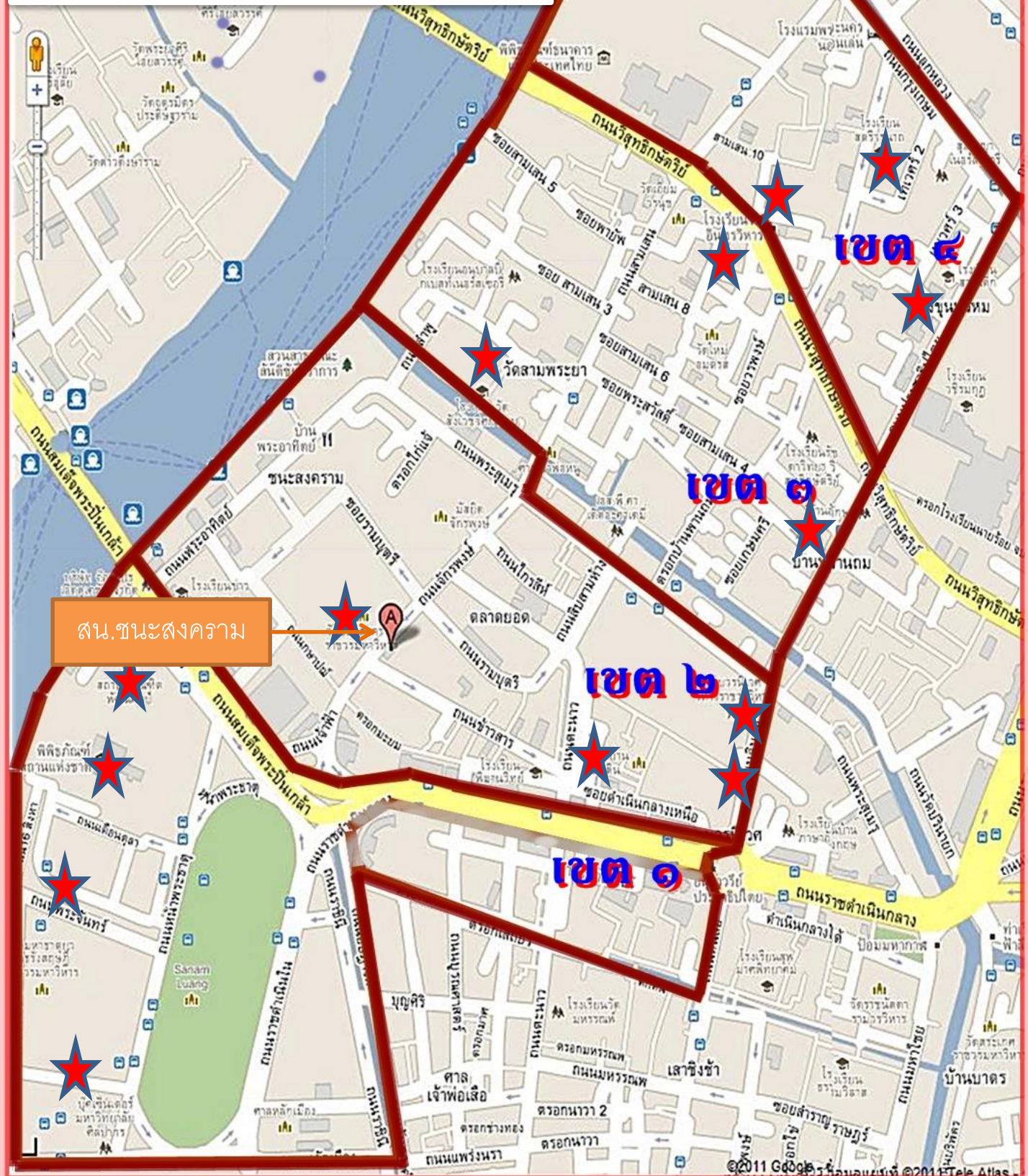
เขต ๓

เขต ๒

เขต ๑

# สถานศึกษา

## ในพื้นที่ สน.ชนะสงคราม



สน.ชนะสงคราม

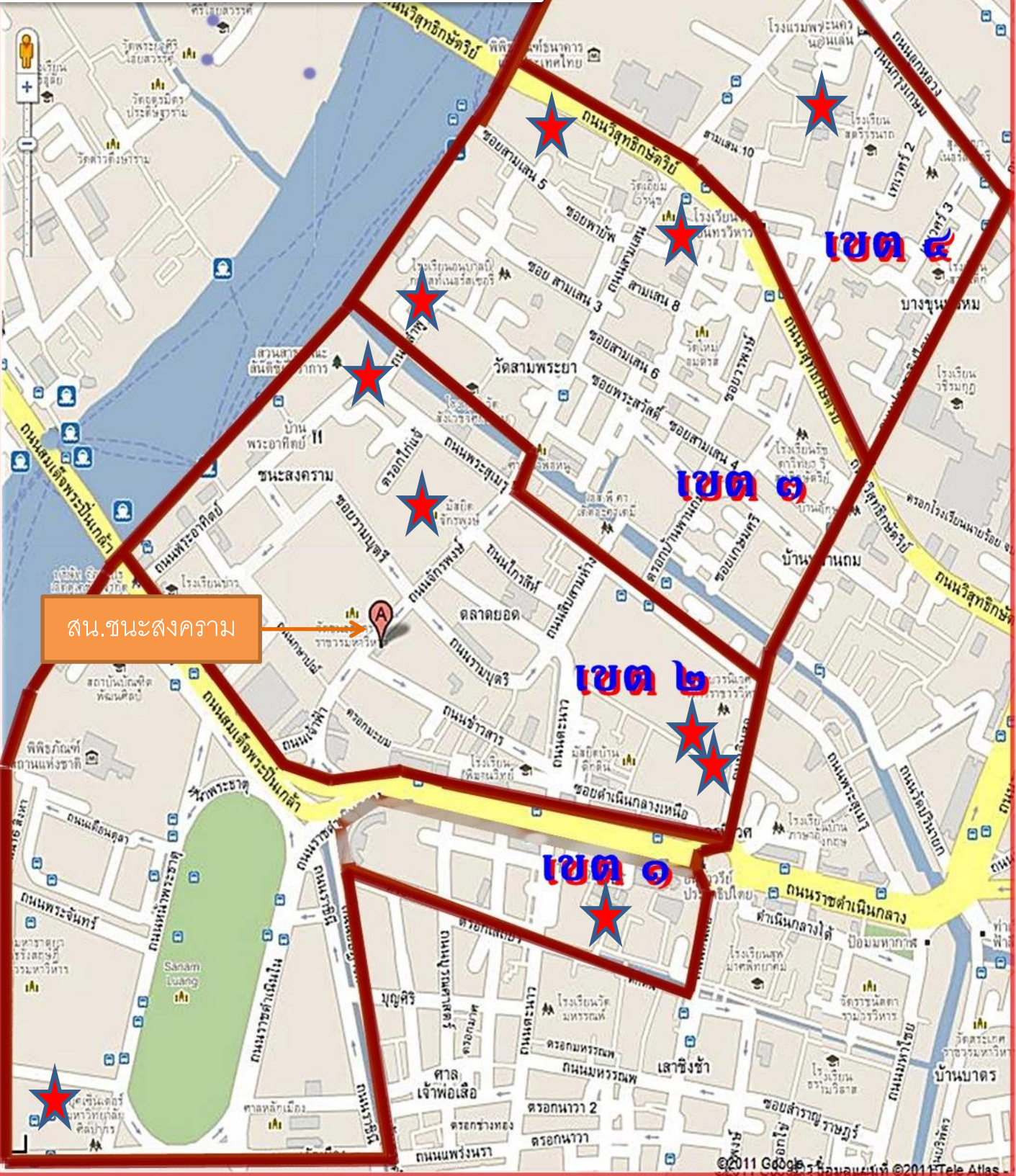
เขต ๕

เขต ๔

เขต ๒

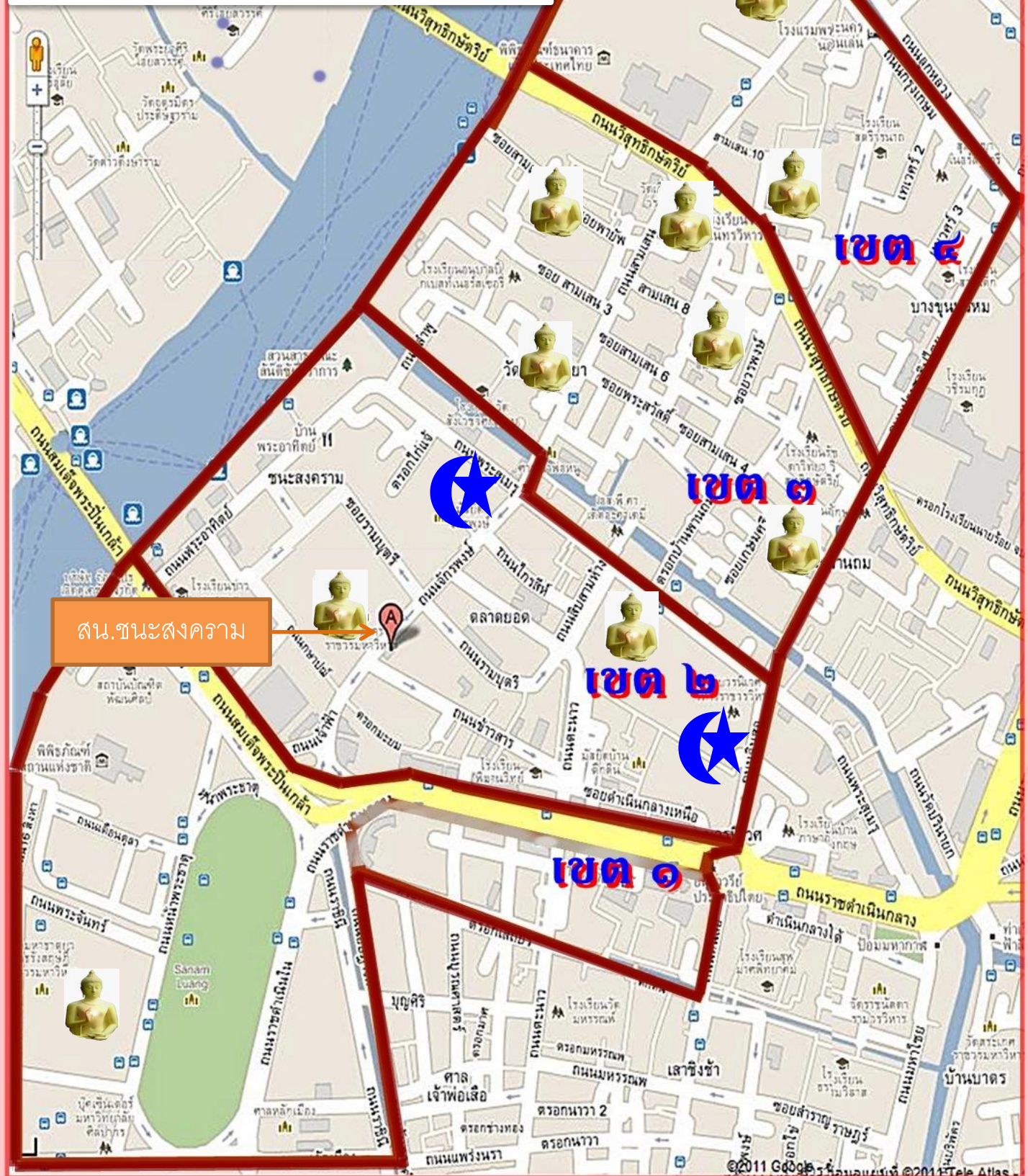
เขต ๑

# ชุมชน ในพื้นที่ สน.ชนะสงคราม



# ศาสนสถาน

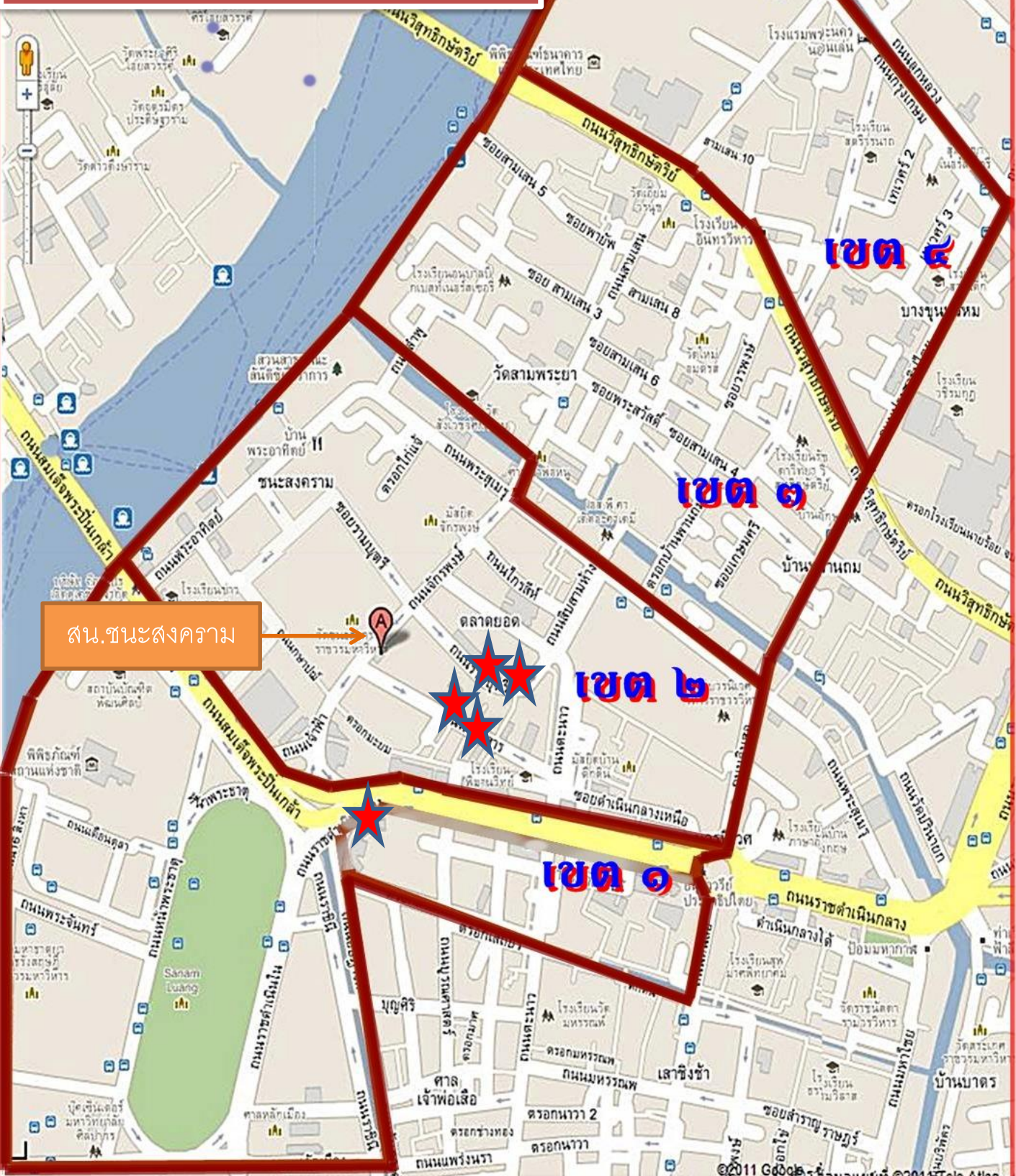
## ในพื้นที่ สน.ชนะสงคราม



สน.ชนะสงคราม

# สถานบริการ

## ในพื้นที่ สน.ชนะสงคราม



สน.ชนะสงคราม

เขต ๔

เขต ๓

เขต ๒

เขต ๑

# ภารกิจ ความรับผิดชอบ ความสามารถในการปฏิบัติ

## วิสัยทัศน์

สถานีตำรวจนครบาลชนะสงคราม มุ่งสู่ความเป็นเลิศในทุกด้านของ การปฏิบัติหน้าที่ภายใต้กรอบกิจกรรม โครงการโรงพักเพื่อ ประชาชน ให้ประชาชนเชื่อมั่น และศรัทธา

## พันธกิจ

- ถวายอารักขารักษาความปลอดภัยองค์พระมหากษัตริย์ พระบรมราชินีนาถ และพระบรมวงศ์ศานุวงศ์
- ป้องกันปราบปรามอาชญากรรม
- บังคับใช้กฎหมายอย่างเคร่งครัด ให้ความเป็นธรรม และเสมอภาค
- จัดระเบียบสังคม
- อำนวยและควบคุมการจราจร
- อำนวยความยุติธรรมในทางอาญา โดยยึดหลักนิติธรรมและ เสริมสร้างความสามานฉันทน์ในสังคม
- รักษาความมั่นคงและรักษาความสงบเรียบร้อยในราชอาณาจักร ต่อต้านการก่อการร้าย การก่อวินาศกรรมทุกรูปแบบ
- ปฏิบัติงานทุกอย่างให้เป็นไปตามพันธะสัญญาที่ให้ไว้กับประชาชน และข้าราชการตำรวจด้วยตนเอง

# การติดต่อราชการกับ

## สถานีตำรวจนครบาลชนะสงคราม

### ๑. ที่ตั้งสถานี

เลขที่ ๗๔ ถนนจักรพงษ์ แขวงตลาดยอด  
เขตพระนคร กรุงเทพมหานคร ๑๐๒๐๐

### ๒. หมายเลขติดต่อ

โทรศัพท์ ๐๒ - ๒๘๒ - ๓๑๖๖

โทรสาร ๐๒ - ๒๘๒ - ๓๑๖๖

๓. Email : [Chanasongkrampolice@Hotmail.com](mailto:Chanasongkrampolice@Hotmail.com)

๔. Facebook : สถานีตำรวจนครบาลชนะสงคราม